

1°

ITINERARIO

Dislivello Totale

150 mt.

Altitudine partenza

197 mt. s.l.m.

Altitudine arrivo

260 mt.

Città di partenza

Trento

Città di arrivo

Bolzano

Località attraversate


Lavis

Ora

Trento - Bolzano

66 Km.

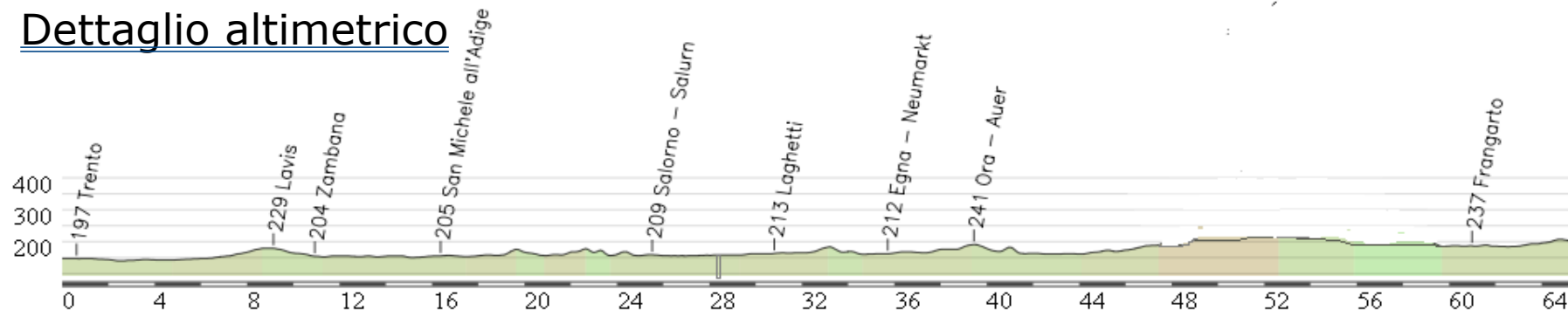
Livello di difficoltà: ★☆☆☆☆



Il percorso, completamente pianeggiante, si sviluppa interamente sulla meravigliosa pista ciclabile lungo l'Adige.

L'itinerario misura poco più di 65 Km, costantemente immersi nel verde, fra meleti e splendide vedute delle dolomiti; seguendo il lato destro del fiume Adige, passeremo nelle vicinanze dei paesi di Lavis, San Michele dell'Adige e Salorno.

Dettaglio altimetrico



**VIAGGIARE
IN BICI**

Cicloturismo e
viaggi in bicicletta

...per sentire la strada

2°

ITINERARIO

Dislivello Totale

150 mt.

Altitudine partenza

260 mt. s.l.m.

Altitudine arrivo

325 mt.

Città di partenza

Bolzano

Città di arrivo

Merano

Località attraversate

Terlano
Marlengo

Bolzano - Merano

31 Km.

Livello di difficoltà: ★☆☆☆☆

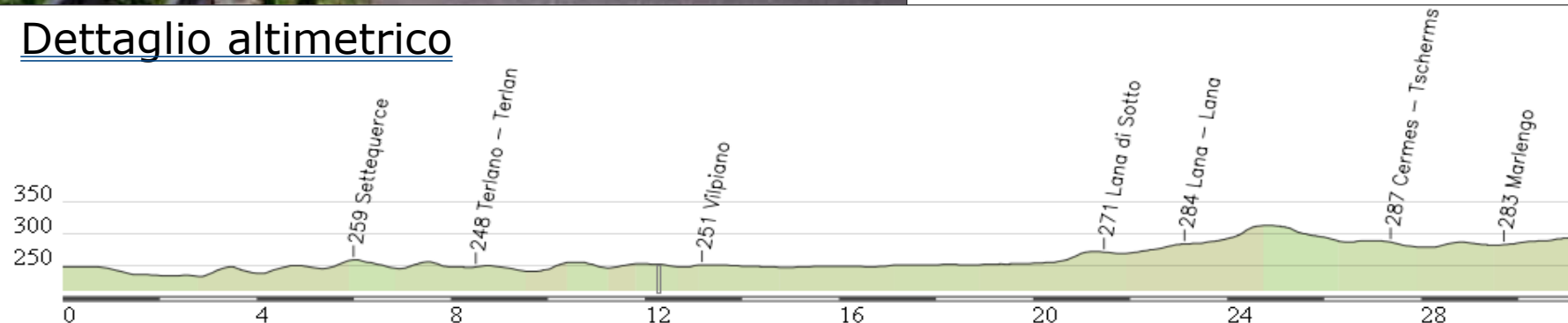


Altro itinerario interamente pianeggiante e su pista ciclabile.

il fondo della strada è perfettamente asfaltato e quindi ideale a qualunque tipi di bicicletta.

Il percorso di oggi ripercorre l'antica via romana "Claudio Augusta", strada imperiale che partiva dall'antico porto di Altino fino a varcare le Alpi nei pressi del passo Resia.

Dettaglio altimetrico



VIAGGIARE IN BICI

Cicloturismo e
viaggi in bicicletta

...per sentire la strada

3°

ITINERARIO

Dislivello Totale

505 mt.

Altitudine partenza

325 mt. s.l.m.

Altitudine arrivo

734 mt.

Città di partenza

Merano

Città di arrivo

Silandro

Località attraversate

Castel bello
Laces

Merano – Silandro

37 Km.

Livello di difficoltà: ★★☆☆☆

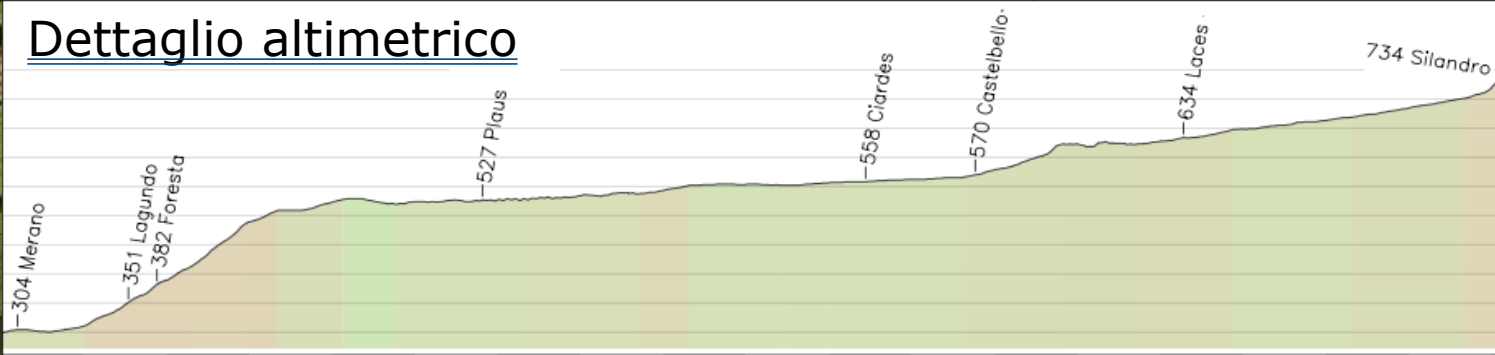


L'itinerario prevede un dislivello altimetrico leggermente maggiore degli altri.

La pista ciclabile della Venosta tuttavia è ottimamente servita dal treno con vagoni bici che potrete prendere in diverse città che incontrerete lungo il percorso.

Affronterete la prima salita di un paio di km per arrivare a Parcines. Poi il percorso proseguirà tutto in leggerissima salita fino ai 734 mt. di Silandro.

Dettaglio altimetrico



VIAGGIARE IN BICI

Cicloturismo e
viaggi in bicicletta

...per sentire la strada